

STATUTUL COMUNEI CETARIU

1.1.1. Cadrul general

Așezare geografică. Comuna Cetariu este amplasată în nord-vestul județului Bihor, în Regiunea de Dezvoltare Nord - Vest. În cadrul Zonei Metropolitane Oradea, comuna Cetariu se situează în partea de nord-est, localitățile componente dezvoltându-se în lungul drumului comunal DC32. Față de reședința de județ, comuna Cetariu este amplasată la o distanță de circa 13 km.

Din punct de vedere administrativ comuna Cetariu se învecinează la nord cu comuna Biharia și comuna Sălard, la est cu comuna Sîrbi, la sud cu comuna Ineu și comuna Paleu, iar la vest cu comuna Biharia.

Organizare administrativă. Comuna Cetariu a fost înființată în 1213 și ultima dată a fost reorganizată în 2003 prin desprinderea Comunei Paleu.

Comuna Cetariu este formată din patru sate amplasate pe direcția vest-est a localității: Cetariu, Tăutelec, Șișterea și Șușturogi. Satul reședință al comunei (Cetariu) are o populație mai numeroasă decât alte localități componente, dezvoltarea acestuia fiind favorizată de accesul mai facil (DJ 767F).

Accesibilitate. Accesul în comuna Cetariu se realizează prin DJ 767 F, care leagă localitatea de municipiul Oradea. La nivel local, accesul în satele Șișterea și Șușturogi se realizează prin DC 32.

În comuna Cetariu nu se poate realiza accesul prin intermediul căilor ferate, cea mai apropiată stație CFR fiind cea din municipiul Oradea. De asemenea, comuna Cetariu se află la o distanță de aproximativ 20 km de Aeroportul Internațional Oradea.

Suprafață. Suprafața totală a comunei Cetariu este de 65,34 km², din care 72% reprezintă terenuri agricole (46,87 km²). Raportat la suprafața totală a Zonei Metropolitane Oradea, comuna Cetariu reprezintă 8,7%, fiind a treia localitate ca mărime după comuna Nojorid (125,57 km²) și municipiul Oradea (115,56 km²). Suprafața comunei Cetariu a scăzut semnificativ în anul 2003, când zona de sud a localității a format o nouă comună - Paleu. Astfel, de la o suprafață de 113,20 km², comuna Cetariu a ajuns la 65,34 km² (-42,3%).

Relief. Comuna Cetariu este situată într-o zonă de dealuri piemontane care fac legătura între zona muntoasă din estul județului (Munții Bihorului, Munții Codru-Moma, Pădurea Craiului și Munții Plopoșului) și zona de câmpie din partea de vest (Câmpia Crișurilor). Altitudinea Dealurilor Crișene care se regăsesc și pe teritoriul comunei Cetariu scade de la circa 600 m, cât au în vecinătatea munților, până la aproximativ 200 m, deasupra Câmpiei Crișurilor.

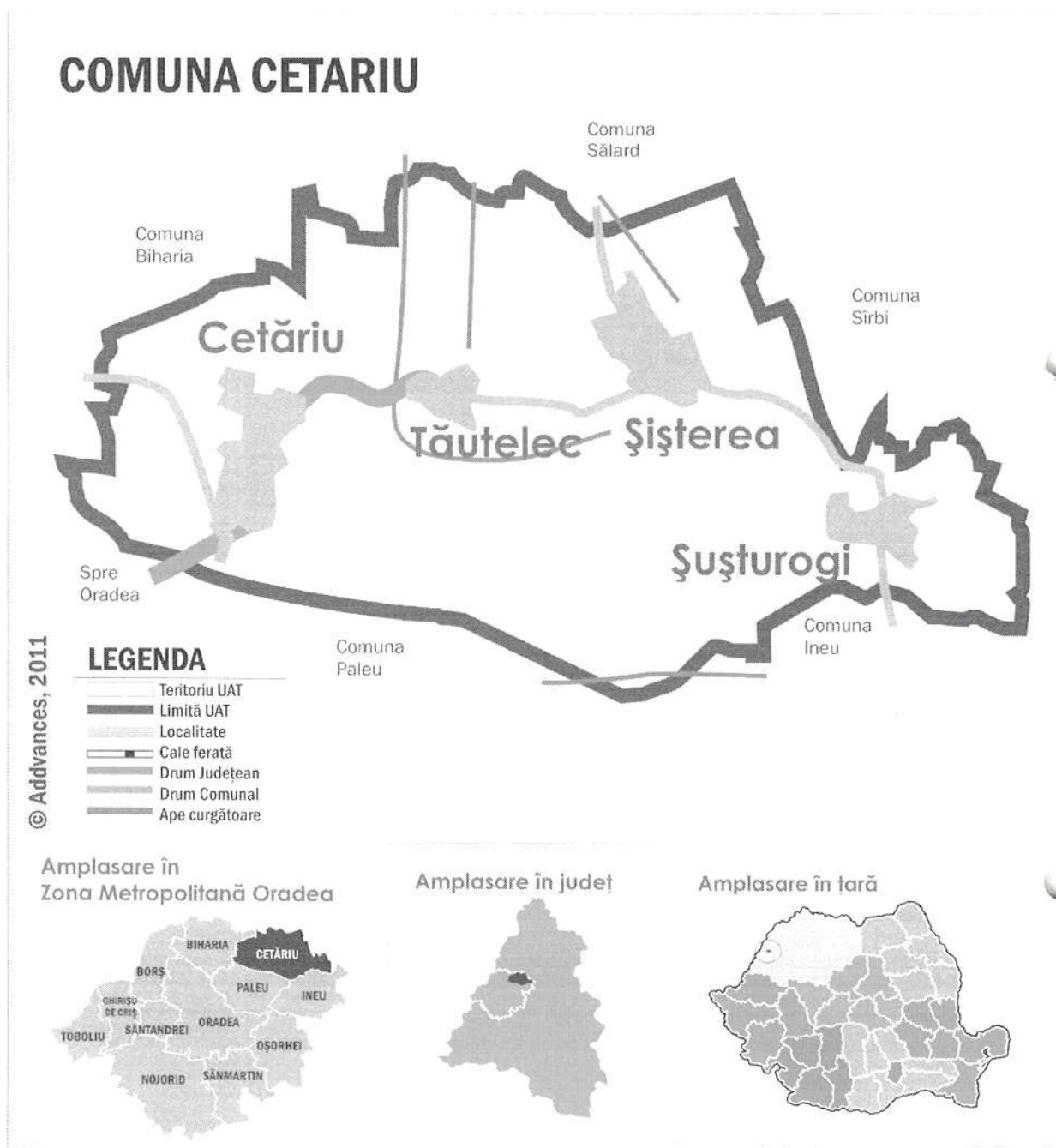
Climă. Clima comunei Cetariu este specifică climei județului care se află sub influența circulației vestice ce transportă mase de aer oceanic, umede. Temperatura medie anuală este de cuprinsă între 7° - 10°C, medie caracteristică zonei de deal din județul Bihor. Media anuală a precipitațiilor este de 700-1.000 mm/an, iar vânturile cele mai frecvente sunt cele de sud, urmate cele vestice și cele din sector nordic.

Resurse naturale. Principala resursă naturală este terenul agricol, ponderea acestuia în totalul fondului funciar din comună fiind de 72%. Din totalul terenurilor agricole, 65,7% reprezintă terenuri arabile, 17,2% pășuni, 15,5% fânețe și 1,9% alte terenuri.

Pe teritoriul localității se află Rezervația Naturală Botanică Fâneța Valea Roșie cu o suprafață de circa 4 ha.

Resurse antropice. La nivel local există o așezare fortificată în satul Șușturogi care datează din Hallstat și o serie de monumente importante, incluse pe lista monumentelor istorice realizată de Ministerul Culturii și Cultelor și Institutul Național al Monumentelor Istorice, precum: Biserica Reformată din Șișterea (sec. XIV), Biserica

Reformată (datează din sec. XVII - XVIII), Casa Parohială Romano - Catolică (datează din 1743), Biserica romano - catolică "Sf. Maria" (datează din 1804 - 1809), Situl arheologic de pe lângă biserica romano-catolică din Tăutelec, în „postata cânepă”.



1.1.2. Demografie

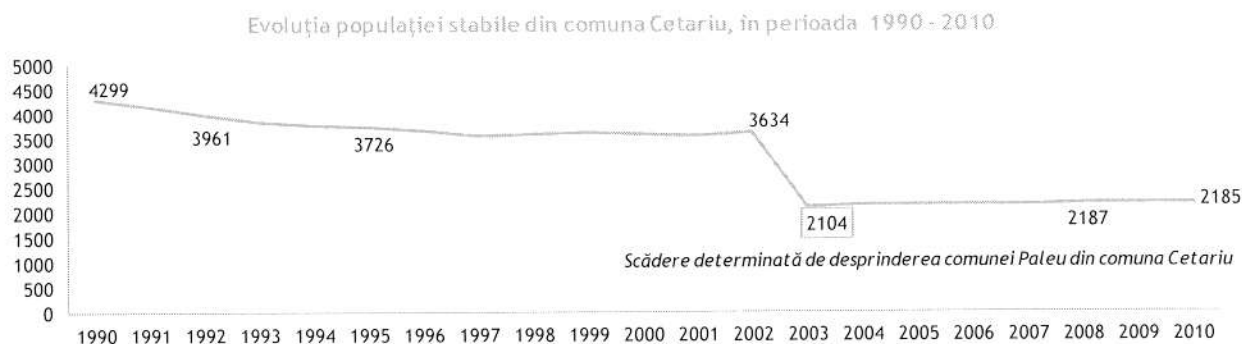
Evoluția populației stabile

La 1 iulie 2010, populația stabilă a comunei Cetariu era de 2.185 persoane, reprezentând 0,9% din populația Zonei Metropolitane Oradea. Alături de comuna Paleu, Cetariu este una dintre localitățile cel mai puțin populate din zonă. Raportat la volumul demografic din mediul rural al Zonei Metropolitane Oradea, populația din Cetariu reprezintă 4,7%.

Fluctuațiile demografice ale comunei Cetariu în perioada 2004 - 2010 au fost destul de slabe, rata medie anuală de creștere în intervalul anterior enunțat fiind de +0,55%.

Distribuția pe sexe a populației stabile este destul de echilibrată, 50,1% din locuitori fiind de sex feminin și 49,9% de sex masculin. Raportul de masculinitate este de 99,5%, ceea ce înseamnă că la 100 de persoane de sex feminin revin 99,5 persoane de sex masculin. Anul 2010 este primul an din ultima perioadă în care populația de sex feminin este ușor dominantă.

În comuna Cetariu se înregistrează cea mai scăzută valoare a densității populației din Zona Metropolitană Oradea. În anul 2010, pe un km² reveneau doar 33,4 locuitori, în timp ce densitatea de la nivel zonal era de 10 ori mai mare (334 locuitori/km²). De asemenea, densitatea populației din Cetariu este de circa 2 ori mai scăzută decât densitatea existentă în localitățile rurale din Zona Metropolitană Oradea (73,6 locuitori/km²).



Cetariu face parte din localitățile în cadrul cărora populația de etnie maghiară este majoritară, alături de comuna Borș și comuna Biharia. Toate localitățile sunt situate în partea de nord a Zonei Metropolitane Oradea. Astfel, 82,12% din locuitorii comunei se declarau în anul 2011 de etnie maghiară. Conform Recensământului Populației și Locuințelor din anul 2011, 15,61% din locuitori erau de etnie română, 2,71% de etnie rromă, 0,04% de etnie slovacă, 0,04% germană și 0,04% rusă.

Structura pe etnii a populației din Cetariu diferă de cea din Zona Metropolitană Oradea unde 68,2% din locuitori sunt de etnie română și doar 28,7% sunt de etnie maghiară.

Comuna Cetariu face parte din localitățile în cadrul cărora populația reformată este majoritară, 55,6% din locuitorii comunei declarându-se de confesiune reformată la Recensământul Populației și Locuințelor din anul 2011. Această situație este întâlnită și în comuna Borș și Biharia. Alte confesiuni religioase existente la nivel local sunt: ortodox (14,55%), romano-catolică (22,96%), greco-catolică (0,47%), baptistă (2,8%), penticostală (1,09%).

13,4% din populația stabilă are vârsta cuprinsă între 0 - 14 ani, 68,5% între 15 - 64 ani și 18,1% peste 65 ani. Astfel, ponderea vârstnicilor este superioară celei a tinerilor din localitate. Per ansamblu, populația din comuna Cetariu este mai îmbătrânită decât cea de la nivelul Zonei Metropolitane Oradea, unde vârstnicii ocupă un procent de doar 11,9%.

1.1.3. Terenuri și locuințe

Terenuri

Comuna Cetariu se întinde pe o suprafață de 6.534 ha, reprezentând 8,7% din suprafața totală a Zonei Metropolitane și 0,9% din suprafața județului Bihor.

Cea mai mare parte a suprafeței comunei este ocupată de terenurile agricole (71,9% din suprafața totală) utilizate, în anul 2010, în principal pentru cultivarea porumbului (1.583 ha), plantelor de nutreț (280 ha), floarii soarelui (215 ha), grâului (210 ha). O parte importantă a terenului agricol este ocupată cu pășunile naturale (790 ha) și fânețele (713 ha).

Suprafața terenurilor neagricole este de 1.836 ha, din care 1.345 din terenuri sunt păduri și alte terenuri forestiere, 156 ha terenuri pe care s-au realizat construcții și curți, 132 ha terenuri ocupate de căi de comunicații și căi ferate, iar 103 ha sunt terenuri degradate și neproductive.

Locuințe

Fondul de locuințe din comuna Cetariu cuprinde 1.150 locuințe în anul 2010. Comparativ cu anul 2005, fondul de locuințe s-a majorat cu 12 unități, ceea ce semnifică o creștere de 1,4%. În perioada analizată, fondul de locuințe din mediul rural al Zonei Metropolitane a crescut cu 10,2% (1.673 locuințe), iar în mediul urban cu 4,3% (3.539 locuințe).

Ritmul mediu anual de creștere a fondului de locuințe a fost de 0,2% în perioada 2005-2010.


Suprafața locuibilă existentă la sfârșitul anului 2010 în comuna Cetariu a fost de 36.513 mp arie desfășurată, reprezentând 0,9% din suprafața locuibilă existentă de la nivelul Zonei Metropolitane și 4,5% din suprafața locuibilă existentă de la nivelul mediului rural al Zonei Metropolitane. Față de anul 2005, suprafața locuibilă a crescut cu 3,8%, reprezentând în cifre absolute 1.347 mp.

Suprafața medie locuibilă per locuință de la nivelul comunei Cetariu s-a majorat ușor de la 31,0 mp/locuință în anul 2005, până la 31,8 mp/locuință în anul 2010. În mediul rural al Zonei Metropolitane suprafața medie locuibilă per locuință este de 44,8 mp, depășind pragul de la nivel județean (40 mp/locuință), regional (40,3 mp/locuință) și național (39,3 mp/locuință).

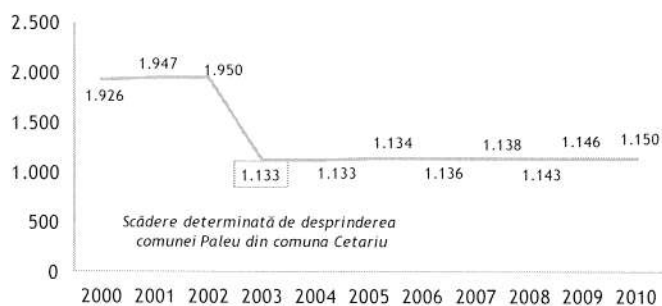
Suprafața medie locuibilă per persoană a ajuns la 16,7 mp în anul 2010, de la 16,3 în anul 2005, la nivelul comunei Cetariu. Suprafața medie locuibilă per persoană, în locuințele din Zona Metropolitană Oradea, este cu 1,4 mp mai ridicată în mediul rural (17,3 mp/persoană) față de cel urban (15,9 mp/persoană).

Numărul mediu de persoane ce revin unei locuințe, în anul 2010, în comuna Biharia, este de 1,9 persoane/locuință, fiind sub nivelul Zonei Metropolitane Oradea (2,4 persoane/locuință) și nivelul județean, regional și național (2,5 persoane/locuință).

Suprafața medie locuibilă pe cap de locuitor, în anul 2010



Evoluția fondului de locuințe din comuna Cetariu, în perioada 2000-2010



În perioada 2005-2010, în comuna Cetariu s-au finalizat 31 locuințe noi, reprezentând 1,6% din locuințele finalizate în cursul anului în mediul rural al Zonei Metropolitane Oradea și 0,5% din totalitatea locuințelor terminate în Zona Metropolitană Oradea.

Condiții de locuire

Rețea comercială. Locuitorii comunei Cetariu pot cumpăra din magazinele comunei atât produse alimentare cât și nealimentare, dar își pot face cumpărăturile și din piețe, galerii comerciale și supermarketuri din municipiul Oradea - Real, Practiker, Mobexpert, Obi, Era, Shopping Park, Carrefour, Jysk, Bricostore.

1.1.4. Infrastructură și echiparea teritoriului

Alimentarea cu apă potabilă

Lungimea rețelei de distribuție a apei potabile din comuna Cetariu era, la sfârșitul anului 2010, de 12,8 km. Raportată la lungimea rețelei de distribuție a apei potabile din localitățile rurale de la nivelul ZMO, comuna Cetariu deținea aproximativ 6,4% din total.

Capacitatea instalațiilor de producție a apei potabile se ridică la 1.139 metri cubi per zi.

Cantitatea de apă potabilă distribuită pe parcursul anului 2010 a fost de 304 mii metri cubi, din care 293 mii metri cubi au fost destinați consumatorilor casnici.

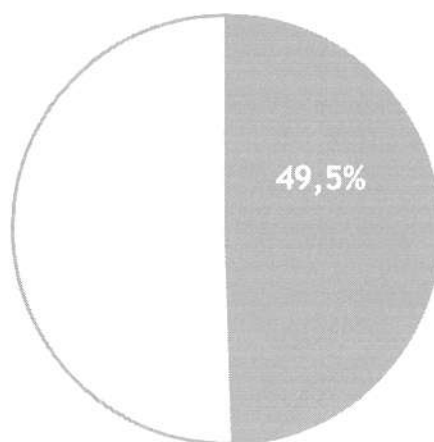
Consumul mediu anual de apă per locuitor a fost de 134,1 mc, superior celui înregistrat la nivelul ZMO (36,6 mc/locuitor).

Există un număr de 550 gospodării racordate la serviciile de furnizare a apei potabile în sistem centralizat, reprezentând aproape jumătate din gospodăriile existente pe teritoriul comunei Cetariu.


Canalizare și epurare ape uzate

La nivelul comunei Cetariu nu există rețea de canalizare funcțională, însă în satul Cetariu este în curs construirea acesteia. În această situație se află și alte localități ale Zonei Metropolitane Oradea, precum: comuna Girișu de Criș, comuna Ineu, comuna Sîntandrei, comuna Paleu, comuna Toboliu, comuna Nojorid sau comuna Oșorhei.

Pondereea gospodăriilor din comuna Cetariu racordate la rețeaua de apă potabilă



Situația drumurilor comunale din Cetariu



Infrastructura rutieră

Comuna este traversată de drumul județean DJ767F, aflându-se la o distanță de 15 km de municipiul Oradea (localitatea Cetariu). Satul Șușturogi se află la o distanță de 27 km de reședința județului Bihor.

Situația drumurilor de la nivel local se prezintă astfel:

- drumuri asfaltate - 18,25 km (stare tehnică acceptabilă);
- drumuri de piatră - 10,50 km (stare tehnică proastă);
- drumuri de pământ - 24,25 km (stare tehnică proastă).

Astfel, o mare parte din drumurile comunale din Cetariu prezintă o stare tehnică proastă, fiind drumuri de pământ (47,6%). Lungimea drumurilor comunale din comuna Cetariu reprezintă circa 13% din lungimea totală a drumurilor comunale din ZMO.

1.1.5 Servicii publice

Educație

Unități de învățământ

În comuna Cetariu există 1 unitate de învățământ preuniversitar - Școala cu clasele I-VIII "Benedek Elek" Cetariu - și 4 structuri de învățământ fără personalitate juridică (2 grădinițe cu program normal și 2 școli cu clasele I-VIII). Singurul sat component în cadrul căruia nu există nicio unitate sau structură de învățământ este satul Tăutelec, situat la o distanță de circa 3 km de reședința comunei.

Populația școlară

În anul 2010, populația școlară din comuna Cetariu cuprindea un număr de 191 elevi. După comuna Paleu (desprinsă în anul 2003 din Cetariu), Cetariu se numără printre localitățile cu cei mai puțini elevi înscriși în unitățile educaționale. Astfel, populația școlară de la nivel local reprezintă doar 3,9% din totalul elevilor din mediul rural al Zonei Metropolitane Oradea.

Din totalul populației școlare, 29,3% frecventează cursurile învățământului preșcolar și 70,7% cursurile învățământului preuniversitar (primar și gimnazial). Ponderea populației preșcolare din comuna Cetariu este de peste două ori mai mare decât cea a populației preșcolare din ZMO (13,2%).

În intervalul 2000-2010, populația școlară a înregistrat un ritm mediu anual de creștere de -6,4%, valoare mult inferioară celei de la nivel zonal (-1,06%).

Cadrele didactice

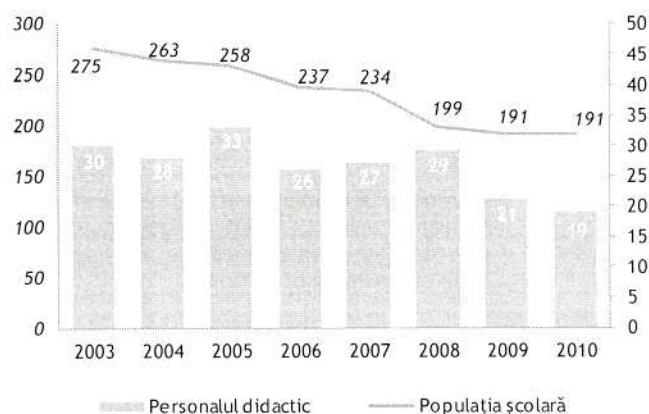
În anul 2010 în unitățile educaționale din comuna Cetariu își desfășurau activitatea 19 cadre didactice, reprezentând 5,2% din numărul total de cadre didactice din mediul rural al Zonei Metropolitane Oradea.

Din cadrele didactice existente, 3 deserveau unitățile preșcolare (15,8%) și 16 unitățile preuniversitare (84,2%).

Personalul didactic din comuna Cetariu s-a redus drastic în ultimii ani, cadrele didactice înjumătățindu-se în anul 2010, față de anul 2000 (19 persoane în anul 2010, față de 40 persoane în anul 2000). Această reducere este, însă, una artificială creată prin desprinderea unor sate componente și formarea comunei Paleu. Un indicator relevant al scăderii numărului de cadre didactice este, în acest context, numărul de elevi raportat la personalul didactic. În anul 2010, media de elevi pe cadru didactic este de 10,1 persoane, cu 27,3% mai puțini decât în Zona Metropolitană Oradea (13,9 elevi/cadru didactic). Apar, însă, disparități semnificative între situația din învățământul preșcolar și învățământul preuniversitar, la nivelul preșcolar putând vorbi de o insuficiență a cadrelor didactice (18,7 elevi/cadru didactic în învățământul preșcolar și 8,4 elevi/cadru didactic în învățământul preuniversitar).

Infrastructură și dotări educaționale

Evoluția populației școlare și a personalului didactic din Cetariu, în perioada 2003-2010



În unitățile educaționale din comuna Cetariu există 12 săli de clasă, 1 laborator școlar, 1 sală de gimnastică, 1 teren de sport și 14 PC-uri. Raportând populația școlară la infrastructura existentă în unitățile de învățământ, rezultă că la o sală de clasă revin 15,9 elevi, la un laborator școlar, o sală de gimnastică și un teren de sport 191 elevi, iar la un PC 13,6 elevi.

Singurele elemente ale infrastructurii școlare în cazul cărora putem vorbi de suprasolicitare din partea populației școlare sunt laboratoare școlare și PC-urile. Media de elevi pe laborator școlar este cu 76,7% mai mare decât în Zona Metropolitană Oradea, iar cea a elevilor pe PC-uri este cu 29,5% mai mare decât la nivel zonal.

Cultură

În comuna Cetariu infrastructura culturală este formată, în principal, din biblioteci și case de cultură coordonate de referent cultural. Conform Institutului Național de Statistică, în anul 2009 în Cetariu funcționau 4 biblioteci, din care doar una era publică. La nivel local există 4 cămine culturale care asigură cadrul necesar desfășurării de activități cu specific cultural.

Lista monumentelor istorice actualizată în anul 2010 de Ministerul Culturii și Patrimoniului Național și Institutul Național al Patrimoniului include mai multe obiective din comuna Cetariu, precum: Biserica Reformată (datează din sec. XVII - XVIII, fiind ridicată în locul unei biserici vechi care a fost construită în stil gotic), Casa Parohială Romano - Catolică (datează din 1743), Biserica romano - catolică "Sf. Maria" (datează din 1804 - 1809), Biserica reformată din Șisterea (construită în sec al XIV-lea, inițial fiind catolică, frescele originale din interior fiind renovate în 2005), situl arheologic de pe lângă biserica romano-catolică din Tăutelec (în „postata cânepă”), așezarea fortificată din satul Țușturogi care datează din Hallstat.

Cele mai importante manifestări culturale din comuna Cetariu sunt Balul strugurilor și Zilele Comunei (organizate în primul week-end din luna august).

În cadrul asociațiilor cu profil cultural se remarcă Asociația Localităților de Frontieră Bihor de Dezvoltare a Teritoriilor, în cadrul căreia comuna Cetariu este membră alături de alte 58 localități din partea de nord-vest a României (printre care și comuna Borș, Biharia, Girișu de Criș). Asociația își propune dezvoltarea economică și culturală a teritoriului situat de-a lungul frontierei în parteneriat cu partea ungară.

Sănătate

Unități sanitare

Asemenea situației din mediul rural al Zonei Metropolitane Oradea, infrastructura sanitară din comuna Cetariu este destul de slab dezvoltată. În anul 2009 la nivel local existau 1 cabinet medical de familie, 1 cabinet stomatologic și 1 farmacie sau punct de farmaceutic.

Indicatori privind personalul medical ce revine la 10.000 locuitori, în anul 2009

Indicator	Cetariu	ZMO	Bihor	Nord-Vest	România
Număr medici/10.000 locuitori	4,6	45,8	27,4	26,2	23,5
Număr medici de familie/10.000 locuitori	4,6	10,5	7,6	6,2	5,6
Număr stomatologi/10.000 locuitori	4,6	15,1	8,7	7,0	5,8
Număr farmaciști/10.000 locuitori	4,6	13,6	8,3	5,9	5,6
Număr personal mediu sanitar/10.000	9,2	99,0	66,5	61,8	60,4

Sursa: INS

Pentru investigații medicale de specialitate, populația din comună apelează la infrastructura medicală din municipiul Oradea, aceasta fiind mult mai diversificată.

Evaluarea suficienței/insuficienței infrastructurii se realizează și prin raportarea la numărul de locuitori și la necesitățile acestora. Astfel, la 10.000 de locuitori în comuna Cetariu revin 4,6 cabinete medicale de familie

(-22% mai puține decât în ZMO), 4,6 cabinete stomatologice (-68,7% mai puține decât în ZMO) și 4,6 farmacii sau puncte farmaceutice (-29,2% mai puține decât în ZMO).

Personal medical

În anul 2009, serviciile medicale erau furnizate de 1 medic de familie, 1 stomatolog, 1 farmacist și 2 persoane angajate ca personal mediu sanitar. Astfel, personalul medical din comuna Cetariu reprezintă doar 2,1% din personalul medical din localitățile rurale ale Zonei Metropolitane Oradea (medici, stomatologi, farmaciști, etc.).

Insuficiența cadrelor medicale este una din problemele stringente ale sistemului sanitar din comuna Cetariu. La 10.000 de locuitori revin doar 4,6 medici de familie (-56,2% față de media din ZMO), 4,6 stomatologi (-69,5% față de media din ZMO), 4,6 farmaciști (-66,2% față de media din ZMO) și 9,2 persoane angajate ca personal mediu sanitar (de aproape 11 ori mai puține decât la nivel zonal).

Asistentă socială

Numărul pensionarilor din comuna Cetariu se cifrează în august 2011, la 532 persoane (aproximativ un sfert din populația stabilă a localității). Pensionarii din Cetariu reprezintă 0,85% din numărul total de pensionari din Zona Metropolitană Oradea și 7,1% din localitățile rurale ale acesteia.

Deși populația stabilă a avut un trend ușor ascendent în ultimii ani, numărul pensionarilor a scăzut cu 27,3% în anul 2011, față de anul 2004.

Conform Primăriei Cetariu, la nivel local există 25 familii beneficiare de ajutor social.

Potrivit Rapoartelor de Activitate din anii 2009-2010 ale Direcției Generale de Asistență Socială și Protecția Copilului Bihor, în anul 2009 și anul 2010 în rândul copiilor părăsiți în unitățile sanitare din județul Bihor se numără și minori din comuna Cetariu (1 copil în anul 2009 și 1 copil în anul 2010). În raportul din anul 2008 se arată că DGASPC Bihor a primit două sesizări de situații de abuz și neglijență a copilului din comuna Cetariu.

Organizațiile non-guvernamentale sunt slab reprezentate la nivel local. În comuna Cetariu își desfășoară activitatea *Asociația tinerilor din Cetariu* care are ca obiectiv contribuirea și susținerea dezvoltării economice și social culturale a comunei Cetariu, respectiv promovarea turismului rural, educarea tineretului și promovarea protecției mediului.

Salubritate

Comuna Cetariu face parte din localitățile Zonei Metropolitane Oradea care beneficiază de servicii de salubritate, prin colaborarea cu S.C. Compania Reosal S.A., operatorul care se ocupă de precolectarea, colectarea și transportul deșeurilor municipale (în baza Contractului de delegare a gestiunii serviciului de a comunelor Biharia, Borș, Cetariu, Osorhei, Paleu, Sînmartin, Sălard, Toboliu).

Populația dispune de infrastructura necesară în vederea colectării selective a deșeurilor: 751 pubele de 120 l și 1 container de 1.100 l (potrivit planului „Sistem de Management Integrat al Deșeurilor în județul Bihor”).

Cantitatea totală de deșeuri colectată de S.C. Compania Reosal S.R.L. din comuna Cetariu este de 320,64 tone. Aceasta înseamnă că media pe cap de locuitor este de 146,7 kg, cu 52,8 procente mai puțin decât cantitatea de deșeuri colectată pe cap de locuitor în Zona Metropolitană Oradea (311 kg).

Eliminarea deșeurilor colectate din comuna Cetariu se realizează prin depozitarea la centrul ecologic de deșeuri din municipiul Oradea (primul depozit ecologic din regiune), fără a se realiza propriu-zis o valorificare energetică și materială a acestora. Operatorul de salubritate care se ocupă de depozitul ecologic de deșeuri este S.C. Ecobihor S.R.L. Oradea, capacitatea proiectată estimată a depozitului fiind de 3.800.000 m³.

S.C. Compania Reosal S.R.L. practică un tarif de 75 lei/mc sau 9 lei/pubela de 120l/lună (4 ridicări pe lună) pentru colectarea deșeurilor menajere. Tariful pentru deșeurile asimilabile de la agenți economici este de 65 lei/tonă. Tariful se actualizează la nevoie.

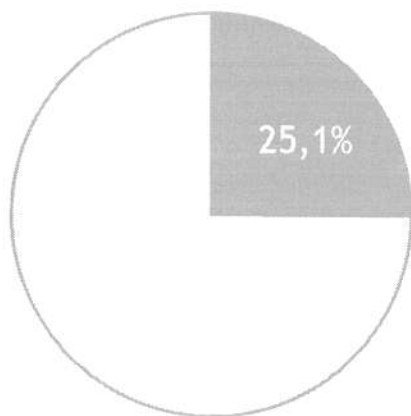
Situații de urgență

În comuna Cetariu nu funcționează nicio subunitate a Inspectoratului pentru Situații de Urgență „Crișana” al județului Bihor. Cele mai apropiate subunități sunt cele din municipiul Oradea: Detașamentul 1 Pompieri Oradea (în cadrul căruia funcționează și Serviciul Mobil de Urgență Reanimare și Descarcerare și o grupă de salvatori de la înec) și Detașamentul 2 Pompieri Oradea.

În Zona Metropolitană Oradea mai există o subunitate a ISU și în comuna Sînmartin - Garda de Intervenție 1 Mai.

Siguranță și ordine publică

Pondere a pensionarilor din totalul populației stabile din comuna Cetariu, în anul 2010



La nivelul județului Bihor, rata infracționalității a fost în creștere în ultimii ani, de la 736 infracțiuni/100.000 locuitori înregistrate în anul 2004, ajungându-se la 1.284 infracțiuni la 100.000 locuitori în anul 2009. Pe de altă parte, în acest interval, rata criminalității a urmat un trend descendent, ajungând de la 743 persoane condamnate definitiv la 100.000 locuitori în anul 2004 la doar 129 persoane condamnate definitiv în anul 2009.

Siguranța și ordinea publică la nivelul comunei Cetariu sunt asigurate de Poliția Rurală Cetariu, aflată în în circumscripția judiciară a Poliției Municipiului Oradea.

Transport public

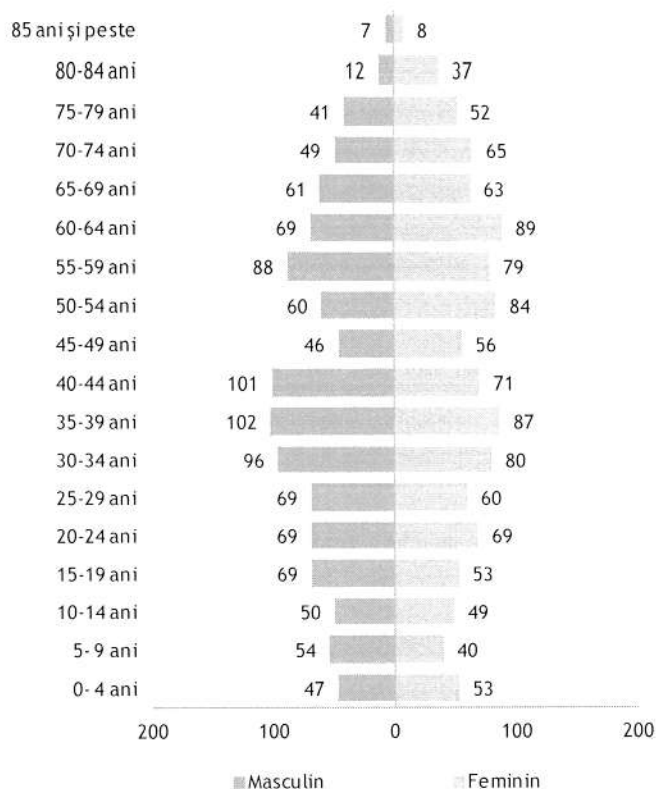
Locuitorii comunei Cetariu nu dispun de serviciu public de transport în comun. Transportul de călători de la Oradea până în Cetariu este realizat de companii private, în fiecare zi a săptămânii.

Rețea bancară. Pentru servicii bancare locuitorii comunei apelează la sucursalele și agențiile principalelor bănci de pe piața națională din municipiul Oradea: Volksbank, UniCredit - Țiriac România, Libra Bank, OTP Bank, Reiffeisen Bank, ING Bank, HVB Bank Romania, CEC, Banca Comercială Carpatică, BCR, Banca Românească, Alpha Bank, Bancpost, Banca Transilvania, BRD, RBSetc.

Telecomunicații. Companii private asigură accesul populației din comuna Cetariu la servicii de telefonie fixă și mobilă, internet și cablu TV. De asemenea, Poșta Română oferă servicii de corespondență și coletărie prin intermediul oficiului poștal din comună.

Durata medie a vieții în 2010, în județul Bihor, este de peste 72,3 ani, cu diferențe mai mari de 7 ani între femei (75,9 ani) și bărbați (68,7 ani). Durata medie a vieții la nivel județean este în continuă creștere, de la 69,5 ani în anul 2004, ridicându-se până la 71,3 ani în anul 2007 și 72,3 ani în 2010.

Piramida vârstelor în comuna Cetariu, la 1 iulie 2010



La nivelul județului nu se semnalează diferențe majore între durata medie a vieții pe medii de rezidență: 73,3 ani în mediul urban și 71,3 ani în mediul rural.

Durata medie a vieții înregistrată în anul 2010 la nivel național (73,5 ani) a fost peste pragul regional (73,0 ani) și județean analizat (72,3 ani).

Indicatori statistici demografici

Caracteristic populației din Cetariu îi este fenomenul îmbătrânirii populației. De altfel, de un grad mai ridicat de îmbătrânire a populației suferă localitățile Zonei Metropolitane Oradea în cadrul cărora populația de etnie maghiară este majoritară: comuna Cetariu - 1.348,1‰, comuna Paleu - 1.471,9‰, comuna Borș - 1.150,4‰, comuna Biharia - 1.108‰.

Din punct de vedere al îmbătrânirii demografice, situația din comuna Cetariu este mai gravă decât la nivelul Zonei Metropolitane Oradea, la 1000 de tineri

(0-14 ani) revenind 1348,1 vârstnici (65 ani și peste).

În ceea ce privește gradul de dependență demografică (raportul dintre numărul populației de 0-14 ani și peste 65 ani, pe de o parte, și numărul populației cu vârsta cuprinsă între 15-64 ani), presiunea exercitată de populația inactivă (tineri și vârstnici) asupra celei active din comună este mai mare decât situația din Zona Metropolitană Oradea. La 1 iulie 2010, la 1000 de persoane adulte (15-64 ani) reveneau 459,6 persoane tinere și vârstnice, cu o treime mai mult decât la nivel zonal (347,7‰).

Ca urmare a îmbătrânirii demografice, rata de dependență a vârstnicilor este mai ridicată decât rata de dependență a tinerilor (263,9‰, față de 195,7‰).

Un ultim indicator statistic demografic analizat este rata de înlocuire a forței de muncă care arată măsura în care actuala populație activă poate fi înlocuită în următorii ani de noile generații. La 1 iulie 2010 rata de înlocuire a forței de muncă din comuna Cetariu era de 587,2‰, ceea ce înseamnă că la o treime din persoanele cu vârsta de 15-64 ani revin 587,2 persoane cu vârsta de 0 - 14 ani. Astfel, peste 15 ani, 1000 de persoane care vor ieși din câmpul muncii vor fi înlocuite de doar 587,2 persoane, urmând a se crea un deficit semnificativ de resurse de muncă.

Indicatori statistico-demografici, 1 iulie 2010

	Gradul de îmbătrânire demografică	Rata de dependență demografică	Raportul de dependență a tinerilor	Rata de înlocuire a forței de muncă
România	985,7	429,2	216,2	702,7
Regiunea Nord Vest	910,1	419,8	219,8	713,6
Județul Bihor	901,2	434,8	228,7	743,8
ZMO	849,8	347,7	188,0	605,2
Cetariu	1348,1	459,6	195,7	587,2

Sursa: INS

Mișcarea naturală și migratorie a populației

Comuna Cetariu este localitatea componentă a Zonei Metropolitane Oradea care înregistrează cea mai scăzută valoare a ratei sporului natural în anul 2010 (-15,6%). Rata sporului natural în comuna Cetariu a fost negativă în toată perioada post-comunistă, minima fiind înregistrată în anul 1995 (-22,5%).

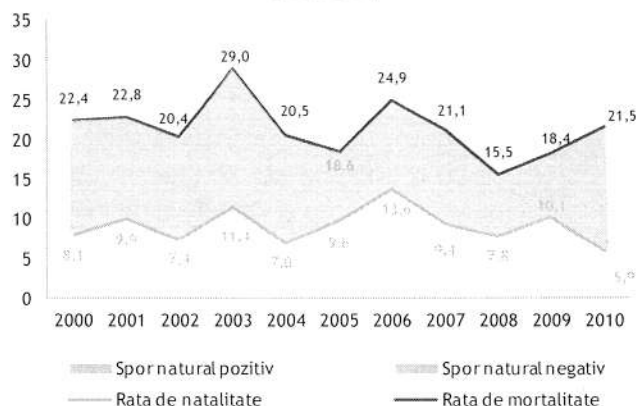
În anul 2010, în Cetariu au fost înregistrați 13 nașcuți vii și 47 persoane decedate, astfel încât sporul natural a fost de -34 persoane. Această valoare este minima ultimilor ani. Născuții vii din Cetariu reprezintă doar 0,5% din numărul total al persoanelor născute în Zona Metropolitană Oradea în anul 2010.

În perioada 2008-2015 nu a fost înregistrat niciun caz de mortalitate infantilă în comuna Cetariu.

În ceea ce privește mișcarea migratorie, atât soldul schimbărilor de domiciliu (inclusiv migrațiune externă), cât și soldul schimbărilor de reședință este pozitiv. Oricum, dinamica migraționistă este destul de puțin fluctuantă, fluxul plecărilor și sosirilor cu domiciliu sau reședința fiind redus. În anul 2009, soldul schimbărilor de domiciliu a fost de 20 persoane, ceea ce înseamnă că numărul plecărilor a fost devansat de cel al stabilirilor cu domiciliu.

Aceeași situație este întâlnită și în cazul soldului schimbărilor de reședință, numărul stabilirilor fiind mai ridicat decât cel al plecărilor cu reședința (25 stabiliri și 12 plecări în anul 2011).

Sporul natural din comuna Cetariu, din perioada 2000-2010



1.1.6 Autoritățile administrației publice locale

Localitatea de reședință a Comunei Cetariu este în satul Cetariu.

Sediul Comunei Cetariu este în Cetariu nr.48.

Consiliul local al comunei Cetariu pentru perioada 2012-2016 este format de 11 consilieri în următoarea componență

8 UDMR

1 PSD

2 PPMT

Aparatul de specialitate propriu al primarului pentru anul 2015 , are în componență 21 posturi .

Comuna Cetariu este o comună de categoria III (locuitori sub 3.000 persoane)

Inventarul bunurilor unității administrativ teritoriale Cetariu este actualizat anual.

Bunurile din proprietate publică și privată a unității administrativ teritoriale Cetariu care pot fi date în administrare, concesionate, închiriate sunt hotărâte de consiliul local după analizarea situației de la caz la caz.

Cu privire la cumpărarea unor bunuri ori vânzarea lor aflate în proprietatea privată unității administrativ teritoriale Cetariu , Consiliul local hotărăște după analizarea situației de la caz la caz.

Condițiile de realizare a cooperării sau asocierii cu persoane juridice române sau străine , cu organizații neguvernamentale și cu alți parteneri sociali , în vederea finanțării și realizării în comun a unor acțiuni , lucrări , servicii sau proiecte de interes public local precum și de stabilire a unor relații de parteneriat cu unități

administrativ teritoriale similare din alte țări sunt stabilite de consiliul local după analizarea situației de la caz la caz.

Titlul de cetățean de onoare s-a atribuit în 2013 , criteriile au fost stabilite prin HCL nr.38 din 19.09.2013.

Locuitorii comunei Cetariu sunt consultați în condițiile legii prin referendum asupra problemelor de interes deosebit din unitatea administrativ teritorială Cetariu exemplul cel mai relevant fiind cel din 2001 privind înființarea comunei Paleu având în componență satele Paleu, Săldăbagiu de Munte și Uileacu de Munte, prin reorganizarea comunei Cetariu .

1.1.6 Dezvoltare economică

Demografia unităților locale active

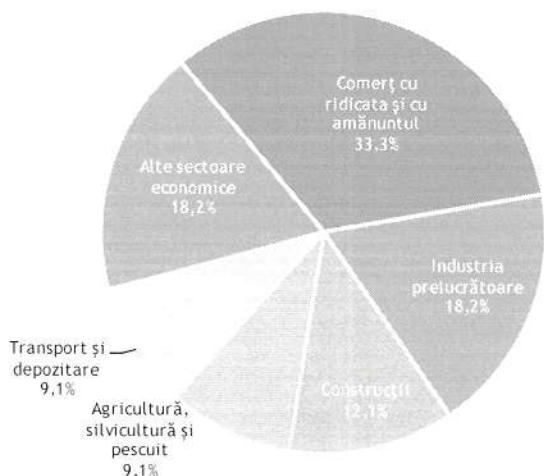
Numărul unităților locale active

În județul Bihor, în anul 2009, figurau 18.620 unități locale active, reprezentând 24,0% din unitățile locale active de la nivelul Regiunii Nord Vest, fiind al doilea județ din regiune, după județul Cluj (27.530 u.l.a.; 35,4%). Din totalitatea unităților locale active din județul Bihor, 89,3% sunt microîntreprinderi (0-9 salariați), 8,8% întreprinderi mici (10-49 salariați), 1,6% întreprinderi mijlocii (50-249 salariați) și 0,3% întreprinderi mari (250 salariați și peste).

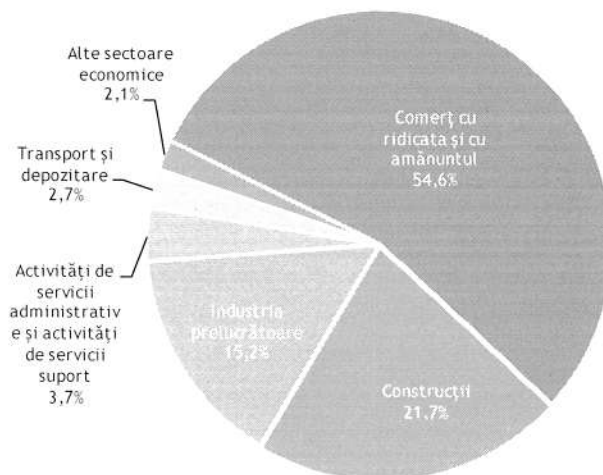
În comuna Cetariu au fost active 33 de unități locale, în anul 2009, reprezentând 0,3% din unitățile locale active din Zona Metropolitană și 2,4% din unitățile locale active din mediul rural al Zonei Metropolitane.

Raportat la populația de la 1 iulie 2009, densitatea întreprinderilor este de 15,2‰ la nivelul comunei Cetariu, valoare inferioară față de cea din Zona Metropolitană Oradea (51,2 întreprinderi/1.000 locuitori), dar și decât cea de la nivel regional (28,6 întreprinderi/1.000 locuitori) și național (25,9 întreprinderi la 1.000 locuitori).

Distribuția unităților locale active din comuna Cetariu, pe sectoare economice, în anul 2009



Distribuția cifrei de afaceri a unităților locale active din comuna Cetariu, pe sectoare economice, în anul 2009



În anul 2009, sectorul serviciilor cuprinde 38,8% din totalul unităților locale active la nivel județean, fiind urmat, în funcție de ponderea firmelor care activează în cadrul respectivului sector, de: comerț (36,4%), industrie (11,2%), construcții (10,6%) și agricultură (3,0% din totalul unităților locale active la sfârșitul anului 2009).


Cele mai multe unități locale active din comuna Cetariu sunt concentrate în sectorul comerțului (33,3%) și cel al serviciilor (27,3%). Unitățile locale active din industrie reprezintă 18,2%, cele din construcții 12,1% și cele din agricultură 9,1%.

Cifra de afaceri a unităților locale active

Cifra de afaceri realizată în 2009 de către unitățile locale active din județul Bihor a totalizat 20.418,9 milioane RON, reprezentând 23,4% din totalul regional. Pe clase de mărime, la nivelul anului 2009, întreprinderile mici contribuiau cu 28,1% la formarea cifrei de afaceri județene, urmate îndeaproape de microîntreprinderi cu 27,2%, întreprinderile mijlocii cu 23,1% și întreprinderile mari cu 21,6%.

În anul 2009, din cifra de afaceri realizată la nivel județean, 76,2% se datorează unităților locale active din Zona Metropolitană Oradea.

Densitatea unităților locale active la 1.000 de locuitori, în anul 2009



În același an, unitățile locale active din comuna Cetariu au realizat 10,9 milioane RON, adică 0,07% din cifra de afaceri realizată la nivelul Zonei Metropolitane Oradea și 0,05% din cifra de afaceri realizată de unitățile locale active din județul Bihor.

Atât la nivelul Zonei Metropolitane Oradea cât și la nivel județean, regional și național, unitățile locale active din comerț realizează cea mai ridicată cifră de afaceri, acestea fiind urmate de unitățile locale active din industrie. În comuna Cetariu activitatea de comerț este mai intensă, unitățile locale active din sector realizând 54,6% din cifra de afaceri totală de la nivel local. Sectorul de construcții este cel de-al doilea sector economic după cifra de afaceri obținută (21,7%), acesta

fiind urmat de sectorul industrial (15,2%), sectorul de servicii (8,2%) și sectorul agricol (0,3% din cifra de afaceri a unităților locale din comună).

Activitățile economice care au realizat cea mai însemnată cifră de afaceri la nivelul unităților locale active din comuna Cetariu sunt Comerțul (5,95 mil. lei RON), Construcțiile (2,36 mil. lei RON) și Industria prelucrătoare (1,65 mil. lei RON).

Forța de muncă

Resursele de muncă

Resursele de muncă din județul Bihor, în 2009, erau de 364,5 mii persoane, înregistrând o creștere continuă în ultimii ani. Astfel, față de anul anterior resursele de muncă de la nivelul județului au crescut cu 1,5% (+5,3 mii persoane), iar față de anul 2005 s-a înregistrat o creștere cu 2,7% (+9,5 mii persoane).

Populația ocupată civilă, la nivelul anului 2009, era de 269,1 mii persoane. Populația ocupată civilă la nivelul județului Bihor a cunoscut o creștere în perioada 2005-2007, după care, începând cu 2008 înregistrează reduceri. Astfel, populația ocupată civilă din anul 2009 înregistra o reducere cu 2,4% față de anul 2008 și cu 3,2% față de anul 2007, evoluții similare cu cele de la nivel regional și național.

Rata de ocupare a resurselor de muncă pentru județul Bihor este de 73,8%, semnificativ mai ridicată față de cea înregistrată la nivelul Regiunii Nord Vest (66,1%) și față de nivelul național (60,6%). Totuși, în comparație cu anul 2008, se înregistrează o reducere a ratei de ocupare, involuție similară cu cele de la nivel regional și național.

De altfel, pe întreaga perioadă analizată rata de ocupare a resurselor de muncă din județul Bihor se menține superioară celei de la nivel regional și național.

Din totalul populației ocupate civile de la nivel județean, 31,8% era ocupată în agricultură, 25,3% în servicii și 24,7% în industrie. Comerțul și construcțiile contribuiau cu 12,9%, respectiv cu 5,2% din totalul populației ocupate civile.

Față de situația de la nivel național, în județul Bihor se înregistra o concentrare mai ridicată în sectorul industriei și agriculturii (+3,6 și 3,2 puncte procentuale) și mai redusă în ceea ce privește serviciile și construcțiile (-4,0 și -2,2 puncte procentuale).

Salariați

Numărul mediu al salariaților din comuna Cetariu a fost de 152 persoane în anul 2009, cu 26,6% mai puțin decât în anul anterior. Față de situația existentă în anul 2005, numărul mediu al salariaților a crescut cu 16 persoane (+11,8%). Această creștere procentuală este superioară evoluției numărului mediu al salariaților de la nivel județean (5,8%), dar și de la nivel regional (6%) și național (4,7%).

Numărul mediu al salariaților din comuna Cetariu reprezintă doar 0,2% din totalul salariaților din Zona Metropolitană Oradea.

Câștigul salarial mediu net lunar

În anul 2009, câștigul salarial mediu net lunar în județul Bihor a fost de 1.025,0 lei, ușor mai scăzut decât cel înregistrat la nivelul Regiunii Nord Vest (88,3% din valoarea acestuia). Raportat la salariul mediu net de la nivel național, cel înregistrat la nivelul județului Bihor reprezenta aproximativ 75,3%.

Ca evoluție, se înregistrează o tendință de accentuare a decalajelor dintre salariul mediu net lunar la nivelul județului Bihor și cel de la nivel regional și, mai ales, național.

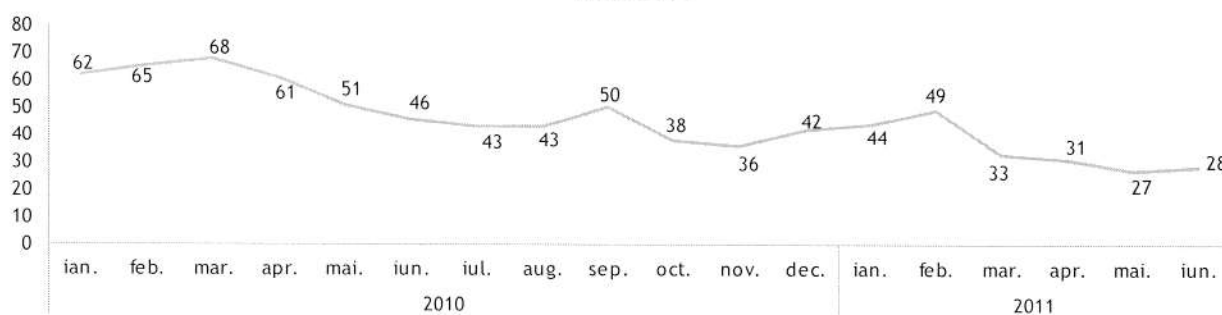
Numărul șomerilor

La nivelul anului 2010, rata șomajului în județul Bihor a fost de 5,8%, inferioară celei de la nivel regional (5,9%) și național (6,9%). De altfel, rata șomajului la nivelul județului Bihor înregistrează, în ultimii ani, valori semnificativ mai reduse decât cele de la nivel regional și, în special, național.

La sfârșitul anului 2010, în comuna Cetariu erau înregistrați 42 șomeri, reprezentând 1% din șomerii din Zona Metropolitană Oradea. Conform ultimelor date statistice, în luna iunie 2011 în bazele de date ale Agenției Județene pentru Ocuparea Forței de Muncă Bihor erau înregistrați 28 șomeri, cu 39,1% mai puțini decât în aceeași perioadă a anului precedent.

Din totalul șomerilor din comuna Cetariu, 39,3% sunt de sex masculin și 60,7% sunt de sex feminin. Astfel, scăderea numărului de șomeri s-a produs doar în rândul celor de sex masculin (-63,3% în iunie 2011, față de iunie 2010), numărul șomerilor de sex feminin crescând ușor (+6,3% în iunie 2011, față de iunie 2010).

Evoluția numărului de șomeri înregistrați din comuna Cetariu, în perioada ianuarie 2010 - iunie 2011



Agricultură

Calitatea solurilor

Solul este o materie complexă din punct de vedere al compoziției minerale, organice și organo-minerale, reprezintă sursa principală de aprovizionare a plantelor cu elemente nutritive, asigurând perpetuarea florei și faunei în numeroase lanțuri trofice. Este constituit din punct de vedere fizic, din particule solide, apă și aer. Acestea împreună cu depunerile de natură organică și anorganică pe sol conduc la accelerarea proceselor fizico-chimice care au loc la nivelul solului în mod continuu.

Terenurile agricole ale județului Bihor sunt acoperite cu o varietate mare de tipuri de sol. Predomină solurile luvice și luvisolurile, reprezentând 105.602 Ha, adică o suprafață de 29,07%, urmând în ordine descrescândă de brune eumezobazice, soluri aluviale, brune argiloiluviale, cernoziomuri, etc. Cele mai mici suprafețe sunt reprezentate de planosoluri, reprezentând 390 Ha, solurile brun roșcate 320 Ha și brun roșcate luvice 279 Ha.

Solurile din zona Metropolitană Oradea se înscriu în categoria solurilor cu clase de bonitate ridicate, fiind favorabile agriculturii.

Repartiția terenurilor agricole

Cea mai mare parte a suprafeței comunei Cetariu este ocupată de terenurile agricole (71,9% din suprafața totală), utilizate în principal pentru cultivarea porumbului, plantelor de nutreț, grâului, leguminoaselor de câmp și florii soarelui.

Conform Direcției pentru Agricultură și Dezvoltare Rurală Bihor, 61,9% din suprafața cultivată din comuna Cetariu din anul 2010 a fost destinată porumbului, 11% plantelor de nutreț, 8,4% florii soarelui, 8,2% grâului, 4% leguminoaselor de câmp și 6,5% altor tipuri de culturi.

Se remarcă faptul că în comuna Cetariu se află 37,9% din suprafața cu vii și pepiniere viticole din Zona Metropolitană Oradea și 26% din suprafața de fânețe din zonă.

Terenurile neagricole ocupă o suprafață de 1,836 ha, reprezentând 28,1% din totalul fondului funciar.

Județul Bihor se remarcă prin potențialul agricol, având o productivitate medie la hectar a principalelor culturi ridicată comparativ cu nivelul regional și național. De asemenea, Zona Metropolitană Oradea poate fi caracterizată de același potențial agricol.

În luna iunie 2011 erau înscrise 9 grupuri de producători de produse agricole vegetale și animale la nivelul județului Bihor, din care 8 în Zona Metropolitană Oradea. La nivelul comunei Cetariu nu funcționează niciun grup de producători.

Zootehnie

Pășunile și fânețele din comuna Cetariu reprezintă 3,5% din suprafața totală a comunei și 32,7% din suprafața agricolă.

Conform datelor furnizate de Direcția pentru Agricultură și Dezvoltare rurală Bihor, efectivul de animale existent în ianuarie 2010 în Zona Metropolitană Oradea reprezintă aproximativ 9,1% din efectivul total de animale din județul Bihor.

La aceeași dată, în comuna Cetariu erau înregistrate 526 bovine (6% din efectivul din Zona Metropolitană), 1.280 porcine (5,4% din efectivul din Zona Metropolitană), 260 oi (1,8% din efectivul din Zona Metropolitană), 46 capre (3,5% din efectivul din Zona Metropolitană), 128 cai (6,2% din efectivul din Zona Metropolitană) și 14.500 păsări (10,8% din efectivul din Zona Metropolitană).

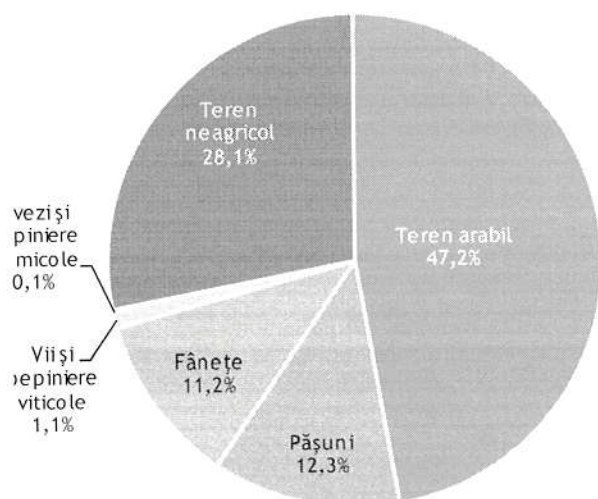
Din punct de vedere al efectivului de animale la începutul anului 2010, comuna Cetariu ocupă poziția terță la nivelul Zonei Metropolitane Oradea în ceea ce privește efectivul de păsări. Cetariu este precedată doar de comuna Biharia și comuna Cetariu.

Pomicultură

În Zona Metropolitană Oradea se regăsesc 39,7% din suprafețele cu livezi și pepiniere pomicole din județul Bihor. Din localitățile componente Zonei Metropolitane se disting municipiul Oradea și comuna Paleu, care dețin 96,8% din terenurile ocupate de livezi și pepiniere pomicole din arealul studiat.

În județul Bihor, principalele livezi sunt cele de prune, mere, pere, piersici și nectarine, caise și vișine, caise și zarzări și nuci.

Distribuția fondului funciar din comuna Cetariu, pe categorii de folosință, în anul 2009

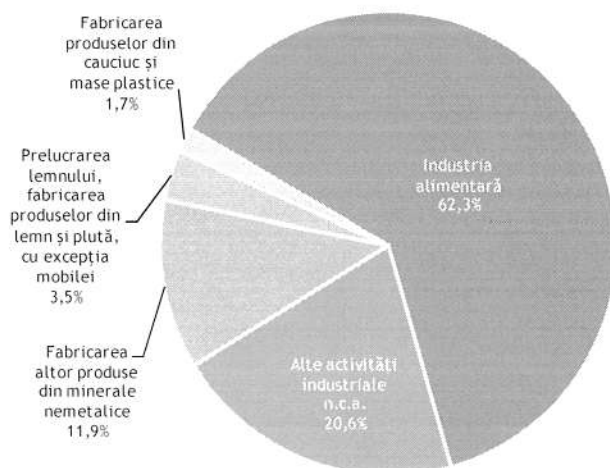


Piscicultura

Rețeaua hidrografică și condițiile climatice ale județului Bihor oferă posibilitatea dezvoltării sectorului piscicol. În iunie 2011, în Zona Metropolitană Oradea erau înscrise 9 amenajări piscicole din 61, la nivel de județ. Amenajările piscicole din zonă sunt populate în special cu crap, dar se mai găsesc: caras, fitofag, novac, știucă și somn.

La nivelul comunei Cetariu există Amenajarea piscicolă Acumularea Vișeilor, care este de tip crescătorie și se întinde pe o suprafață de 30

Distribuția cifrei de afaceri a unităților locale active din industrie, pe grupe CAEN



ha. Suprafața amenajărilor piscicole din comună reprezintă 19,4% din suprafața totală a amenajărilor din ZMO. Aflat la 15 km de Oradea, lacul Cetariu este un punct de atracție pentru pescarii de crap prin numeroasele capturi înregistrate, drilurile bățăioase ale crapilor și nu în ultimul rând peisajul superb. Adâncimea medie a lacului este de 2,5 m, iar un mal este la marginea pădurii accesul fiind destul de bun. Cu o populație de crapi foarte numeroasă și sănătoasă, lacul Cetariu atrage tot mai mulți pescari de crap ce practică catch&releas-ul, capturile cu o medie de 5-6 kg nefiind o raritate. Speciile întâlnite în lac sunt crapul cu media de 6 kg, carasul, știuca și fitofagul. Este renumit și prin organizarea împreună cu Aps Carpfan a unor concursuri

cu renume și cu o cantitate de pește capturat considerabilă. Balta este dotată cu toalete, locuri de campare și pe malul cu pădurea, iar accesul auto este destul de bun în condiții de vreme nefavorabilă.

În comună există și Lacul Valea Popii Șișterea care are suprafața de 15-16 ha, adâncimea maximă 6 m, adâncimea medie 4 m. Lacul este situat la marginea unei păduri, ideal pentru partide de pescuit chiar și pe timp foarte călduros. Lacul este dotat cu grupuri sanitare, magazin și zonă de grătar și campare. Pescarii practică catch&releas-ul.

Industrie și construcții

Industrie

Situarea favorabilă pe granița de vest, dezvoltarea industrială a zonei, o infrastructură bine dezvoltată precum și forța de muncă disponibilă și calificată în ramuri diverse sunt atribute specifice județului Bihor. Principalele ramuri industriale ale județului Bihor sunt: industria extractivă și prelucrarea țițeiului, industria pielăriei și încălțăminteii, industria mobilei, industria chimică, industria confecțiilor, industria materialelor de construcții, industria construcțiilor, industria alimentară etc.

Sectorul industrial a avut, în anul 2008, o contribuție de 27,7% (3.391,7 mil. lei) în valoarea adăugată brută realizată în județul Bihor. Comparativ cu anii anteriori, valoarea adăugată brută din industrie la nivel județean aproape s-a dublat (de la 1.550,5 mil. lei în 2003 până la 3.391,7 mil. lei în 2008). Însă, ponderea sectorului a fluctuat în această perioadă de la 29,7% în 2003, până la 31,0% în anul 2007 și 27,7% în anul 2008. Cu toate acestea, industria este cel mai important sector al economiei județene, urmat de comerț (13,3% din VAB Bihor în 2008), transport, depozitare și comunicații (12,8%), agricultură, vânătoare și silvicultură (10,7%) și construcții (10,3%).

În anul 2009, în județul Bihor au fost înregistrate 2.091 unități locale active în industrie, acestea realizând o cifră de afaceri de 6.177,9 mil. lei. În același an, în Zona Metropolitană Oradea funcționau 63,2% din unitățile locale active la nivel de județ, totalizând 61,9% din cifra de afaceri județeană la nivelul sectorului industrial.

Cele 6 unități locale active din sectorul industrie din comuna Cetariu au realizat în anul 2009 o cifră de afaceri de 1,65 milioane lei, reprezentând doar 0,04% din cifra de afaceri din sectorul industrial a unităților locale active din Zona Metropolitană Oradea.

În comuna Cetariu, principalele ramuri industriale sunt: Industria alimentară, Prelucrarea lemnului, fabricarea produselor din lemn și plută, cu excepția mobilei; fabricarea articolelor din paie și din alte materiale vegetale împletite, Fabricarea produselor din cauciuc și mase plastice, Fabricarea altor produse din minerale nemetalice și Alte activități industriale n.c.a.

Construcții

Sectorul de construcții este unul din sectoarele importante ale economiei județului Bihor, în anul 2008 având o contribuție de 10,3% în valoarea adăugată brută. În perioada 2003-2008, valoarea adăugată brută a sectorului de construcții a crescut de 5,7 ori, iar aportul acestuia în VAB total a ajuns de la 4,2% în anul 2003 până la 10,3% în anul 2008.

În anul 2009, în județ, au fost înregistrate 1.977 unități locale active care au realizat o cifră de afaceri de 1.910,5 milioane lei RON. Zona Metropolitană Oradea concentrează 67,9% din unitățile locale active din județ, acestea realizând 79,8% din cifra de afaceri.

Comuna Cetariu deține, în anul 2009, 4 unități locale active în sectorul construcții, reprezentând doar 0,3% din întreprinderile din acest sector de la nivel zonal. Cifra de afaceri înregistrată a acestora a fost de 2,36 milioane lei, adică 0,15% din cifra de afaceri a unităților locale active din construcții din ZMO.

Evoluția sectorului de construcții a cunoscut o decădere, atât la nivel național cât și județean, în perioada 2008-2010. Restrângerea acestei activități economice se poate observa prin analiza autorizațiilor de construcții eliberate la nivel local. Cu toate că la nivelul Zonei Metropolitane Oradea numărul total de autorizații de construcții a scăzut drastic în 2010 față de anul anterior (-52,6%), ponderea în cadrul județului s-a păstrat. Așadar, în perioada 2008-2010, numărul de autorizații eliberate în Zona Metropolitană Oradea a reprezentat 74,1%, din numărul total de autorizații de la nivel județean.

În comuna Cetariu activitatea de construcții a fost destul de slabă, în intervalul 2005-2010 fiind eliberate 6 autorizații de construcție pentru clădiri rezidențiale exclusiv comunități (2 autorizații în anul 2007 și 4 în anul 2008).

Comerț și servicii

Comerț

Așa cum a fost prezentat mai sus, sectorul comerțului este cel de-al doilea sector economic din cadrul județului, având o contribuție de 13,3% (1.626,6 lei) în Valoarea adăugată brută județeană, din anul 2008.

În sectorul de comerț au fost înregistrate 6.774 unități locale active, care au realizat o cifră de afaceri de 8.560,6 milioane lei, la nivel județean în anul 2009. În Zona Metropolitană Oradea funcționau 68,4% din unitățile locale active din județ, realizând 84,3% din cifra de afaceri județeană în cadrul sectorului de comerț.

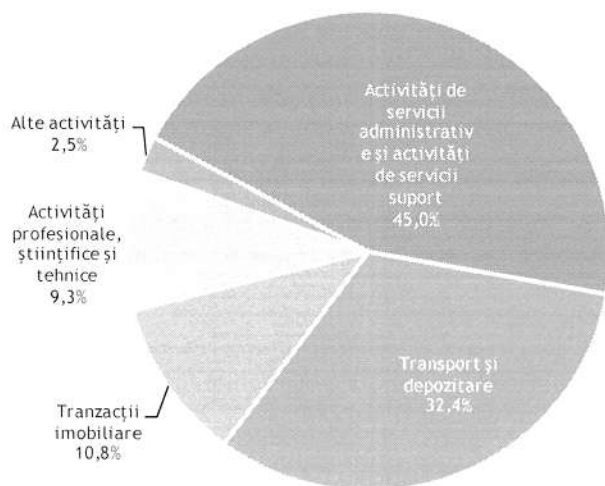
În anul 2009, în comuna Cetariu erau înregistrate 11 unități locale active în comerț, reprezentând 0,2% din totalul Zonei Metropolitane Oradea. Acestea au realizat o cifră de afaceri de 5,95 mil. lei, adică 0,1% din Zona Metropolitană Oradea.

Servicii

La nivelul județului Bihor, serviciile cu cel mai ridicat aport în valoarea adăugată brută sunt reprezentate de transport, depozitare și comunicații (12,8% din VAB - 2008) și tranzacții imobiliare și alte servicii (10,2% din VAB).

În anul 2009, numărul unităților locale active din servicii de la nivelul județului Bihor a fost de 7.218 unități, acestea realizând o cifră de afaceri de 3.176,3 milioane lei. Unitățile locale active din sectorul serviciilor din Zona Metropolitană Oradea reprezintă 74,0% din totalul din județ, iar cifra de afaceri a acestora deține o pondere de 83,8%.

Distribuția cifrei de afaceri a unităților locale active din sectorul serviciilor, pe secțiuni CAEN



În comuna Cetariu au fost înregistrate doar 0,2% din unitățile locale active din Zona Metropolitană Oradea din sectorul serviciilor, acestea realizând 0,03% din cifra de afaceri de la nivelul zonei, în anul 2009.

Principalele servicii, după cifra de afaceri obținută în 2009, la nivelul comunei Cetariu sunt activitățile de servicii administrative și activități de servicii suport (45,12%), transportul și depozitarea (32,48%) și tranzacțiile imobiliare (10,85%).

Structuri de sprijin al afacerilor

Camera de Comerț, Industrie și Agricultură Bihor

Este o organizație independentă, neguvernamentală și non-profit, care sprijină înființarea și dezvoltarea afacerilor în județul Bihor, punând la dispoziția celor interesați o gamă largă de servicii specializate: asistență pentru înființarea unei afaceri și întocmirea

documentației necesare; informații referitoare la surse de finanțare a afacerilor și la modul de accesare a acestora; întocmirea de planuri de afaceri, studii de piață, planuri de marketing, proiecte pentru obținerea de finanțări nerambursabile și rambursabile; promovarea potențialului economic al firmelor din județ pe piața națională și internațională; găsirea de parteneri de afaceri și medierea contactelor de afaceri; informații referitoare la firmele din județ; eliberarea de certificate de origine a mărfurilor, a certificatelor de forță majoră, vizarea facturilor și a altor documente comerciale; eliberarea de recomandări și certificate de bonitate; consultanță de afaceri, financiar-contabilă, juridică; asistență juridică la încheierea și derularea contractelor comerciale; organizarea de târguri și expoziții, misiuni economice, parteneriate de afaceri, în țară și în străinătate; programe de pregătire profesională, programe de instruire în domeniul afacerilor, seminarii; acces la biblioteca instituției; arbitraj comercial; înscrierea gajurilor în arhiva electronică de garanții reale mobiliare.

Oficiul Registrului Comerțului Bihor

Oficiul Registrului Comerțului este instituția abilitată de lege să efectueze înregistrarea firmelor în județul Bihor. Pe lângă activitatea de înregistrare propriu-zisă, această instituție oferă și servicii de consiliere pentru înființarea unei afaceri, de întocmire a actelor necesare și reprezentare în fața instanțelor competente să autorizeze înființarea firmei, precum și de obținere a avizelor necesare desfășurării activității.

Etapile ce trebuie parcurse pentru înființarea unei afaceri sunt: rezervarea denumirii; întocmirea actului constitutiv; alcătuirea dosarului de înmatriculare; obținerea avizelor; înmatricularea societății.

Agenția pentru Dezvoltare Regională Nord Vest Biroul Județean Bihor

Agenția pentru Dezvoltare Regională Nord-Vest acționează în județul Bihor prin intermediul Biroului Județean, în scopul implementării la nivel local a politicii de dezvoltare regională.

Agenția de Dezvoltare Regională Nord-Vest, organism executiv al Consiliului pentru Dezvoltare Regională, prin competențele sale de planificare strategică este forța motrice a dezvoltării durabile a regiunii.

Agenția susține dezvoltarea și interesele de dezvoltare ale comunităților locale, fiind puntea de legătură între acestea, autoritățile naționale și instituțiile europene relevante.

Agenția urmărește implementarea politicilor de coeziune economică și socială la nivelul regiunii, promovează și implementează programe de dezvoltare și asigură serviciile necesare comunităților și investitorilor pentru maximizarea beneficiilor economice și sociale la nivelul regiunii.

Agenția Județeană pentru Ocuparea Forței de Muncă Bihor

Agenția pentru ocuparea forței de muncă oferă angajatorilor și persoanelor aflate în căutarea unui loc de muncă următoarele servicii: măsuri pentru stimularea ocupării forței de muncă prin creșterea șanselor de ocupare a persoanelor aflate în căutarea unui loc de muncă; măsuri pentru stimularea angajatorilor în vederea încadrării în muncă a șomerilor și crearea de noi locuri de muncă.

Federația Patronilor Bihor

Federația Patronilor Bihor este o organizație non-guvernamentală, apolitică, non profit, înființată în anul 1991, cu statut și personalitate juridică proprie. Scopul Federației este sprijinirea inițiativei particulare și reprezentarea intereselor oamenilor de afaceri din județul Bihor.

Federația Patronilor Bihor este cea mai mare organizație patronală județeană din țară, având peste 250 de membrii activi.

Principala rol asumat de Federația Patronilor Bihor este de a veni în întâmpinarea problemelor generale și punctuale ale firmelor bihorene și de a ajuta la soluționarea lor. Acționăm în direcții pe care le-am considerat prioritare pentru mediul economic în general și pentru interesele membrilor.

În vederea sprijinirii dezvoltării sectorului de afaceri, Federația Patronilor Bihor colaborează cu organizații similare din țară și din străinătate, precum și cu un număr însemnat de organizații și instituții finanțatoare precum și cu Comuna Cetariu printr-un acord de parteneriat încheiat în anul 2015.

Incubatorul de afaceri euroregional Oradea

Incubatorul de afaceri euroregional Oradea este un proiect inițiat de Consiliul Județean Bihor, și realizat cu finanțare de la Uniunea Europeană. Obiectivul specific al proiectului este promovarea și sprijinirea cooperării pe linie economică între tinerii întreprinzători din județele Bihor și Hajdu Bihar (Ungaria). Incubatorul de afaceri are rolul de a oferi servicii specializate unor anumite categorii de întreprinzători, acționând ca un factor complementar față de organizațiile existente de sprijinire a dezvoltării întreprinzători mici și mijlocii private.

Oferă o gamă complexă de servicii profesionale de asistență, instruire și consultanță destinate potențialilor întreprinzători cât și întreprinderilor mici și mijlocii din Euroregiune - și nu numai - incubatorul de afaceri asigură lansarea și dezvoltarea unor activități economice transfrontaliere care contribuie la creșterea coerenței între structurile autorităților locale cât și cele ale sectorului privat. Prin acest incubator de afaceri Comuna Cetariu a accesat mai multe proiecte transfrontaliere începând cu anul 2012.

